

Straßen- und Ortschaftsverzeichnis			
Ahornweg	d3	Marö	E4/5
Aigen	D6	Ottenberg	C5
Am Sonnenhang	a1	Otzling	A3
Auerding	B4	Parz	A4
Buchenweg	b/c4	Piereth	C4
Dorfplatz	c2	Rampfen	C5
Ebersau	E5	Rendlberg	F5
Fischerstraße	a/b2	Ringweg	b/c2
Freidling	B5	Rosenweg	a2
Gartenweg	c1/2	Sankt Kollmann	G5
Gewerbepark	D6	Schildorn	C/D5
Hauptstraße	b3-d2	Schmidsberg	G6
Kirchenplatz	c3	Schulstraße	c2
Kronawitten	F5/6	Sportplatzstraße	c3
Lehen	G6	Streit	F4
Litzlham	C3	Teichweg	d3
Litzlhamer Str.	a/b2	Weiketsedt	A4
		Weissenbrunn	C2
		Winkl	G5
		Wolfersberg	G4


Schildorn blüht auf

- Funktionierende Nahversorgung
- 4-klassige Volksschule
- 2 Kindergartengruppen
- Kinderfreundliche Gemeinde (Musikalische Früherziehung, Fußball, Turnwehr, Handball, Kinderfreizeit, Ferienpa, aktives Vereinsleben)

Günstige Baugründe
„Am Sonnenhang“

Infos im Gemeindegasthof 07754 / 8030

Details auf der Gemeindehomepage unter: www.schildorn.at



Impressionen von Schildorn



Wanderwege

Ausgangspunkt der Wanderungen und Radwege ist das **Wanderwegzentrum** am östlichen Eingang des Friedhofs der Pfarrkirche Schildorn.

Die Wanderwege führen mitten durch die idyllische Landschaft der Gemeinde Schildorn. Der Wanderfreund findet auf gut markierten Wegen Ruhe und Entspannung. Die Wanderwege führen an zahlreichen Marterln und Kapellen vorbei und bieten von vielen Plätzen aus Einblick in das schöne Innviertel, bei guter Fernsicht kann man eine Aussicht bis ins Gebirge genießen.

Stelzhamer-Müaderlweg - 2,3 km

Gehzeit ca. 35 Minuten
Route: Beginn Schildorn Wanderwegzentrum (= Eingang Friedhof) Richtung (Au) nach Pramet



W1 Stelzhamer-Müaderl-Rundwanderweg - 4,9km

Gehzeit ca. 75 Minuten
Route: Stelzhamer-Müaderlweg - zurück über Pramet - Firma Hartjes - Rampfen - Schildorn Wanderwegzentrum



W2 Hengstwanderweg - Vogellehrpfad - 6,2 km

Gehzeit ca. 95 Minuten
Route: Beginnend in der Ortschaft St. Kollmann - Richtung Süden zum Ortsende von St. Kollmann - links Richtung Güterweg St. Kollmann - Güterweg St. Kollmann (Beginn des Vogellehrpfades) - Hengstberg - Wolfersberg - St. Kollmann



W3a kurzer Nordwanderweg - 3,1 km

Gehzeit ca. 45 Minuten
Route: Schildorn Wanderwegzentrum - Richtung Piereth - zurück nach Schildorn



W3b langer Nordwanderweg - 5,3 km

Gehzeit ca. 80 Minuten
Route: Schildorn Wanderwegzentrum - Richtung Piereth - Richtung Weiketsedt - Ottenberg - zurück nach Schildorn.

W4a kurzer Westwanderweg - 6,3 km

Gehzeit ca. 95 Minuten
Route: Schildorn Wanderwegzentrum - Richtung Litzlham - Bergbauer - Reith - Litzlham - zurück nach Schildorn

W4b langer Westwanderweg - 8,9 km

Gehzeit ca. 135 Minuten
Route: Schildorn Wanderwegzentrum - Richtung Litzlham - Bergbauer - Reith - Richtung Waldzell - Weissenbrunn - Litzlham - zurück nach Schildorn

W5 Süd - Wanderweg - 5,8 km

Gehzeit ca. 85 Minuten
Route: Schildorn Wanderwegzentrum - Richtung Hangler Teiche - Richtung Ebersau - Furtbauernberg, Kronawitten - Rendlberg - Ebersau - zurück über Kellerberg - Schildorn



W6 Nordost - Wanderweg - 5,4 km

Gehzeit ca. 80 Minuten
Route: Schildorn Wanderwegzentrum - Ottenberg - Freidling - Dunzing - Rampfen - Schildorn Wanderwegzentrum

W7 WWW - Wirtwanderweg - 9,4 km

Gehzeit ca. 140 Minuten
Route: Schildorn Wanderwegzentrum - Café Diermaier - Gruber Parkplatz - Kreuzweg - Ecklham - Au - Jausenstation Gadringer - Richtung Knirzing (Pramet) - Kronawitten - Schmidsberg (Moos) - St. Kollmann (Leithen, Lehen) - St. Kollmann - Richtung Ebersau - Wirt z'Ebersau - Kellerberg - Gasthof Hattinger - Schildorn.

Hier sei bemerkt, dass der Abmarsch nicht nur von der Wanderzentrale möglich ist, sondern von jedem Wirt (Café) und auch zum Ausgangspunkt wieder zurückführt!

Sämtliche Wanderwege sind auch (Familien-) Radwege!

Wichtige Telefonnummern:

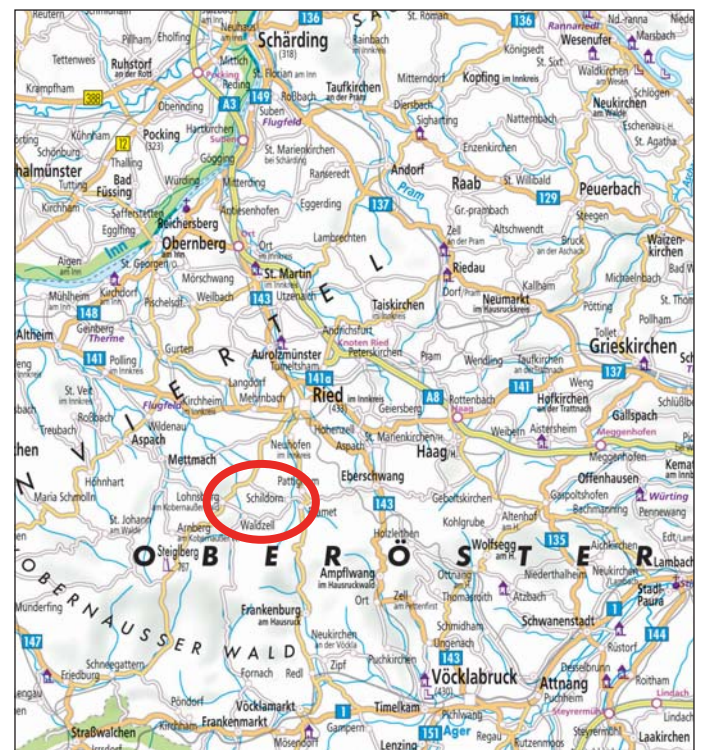
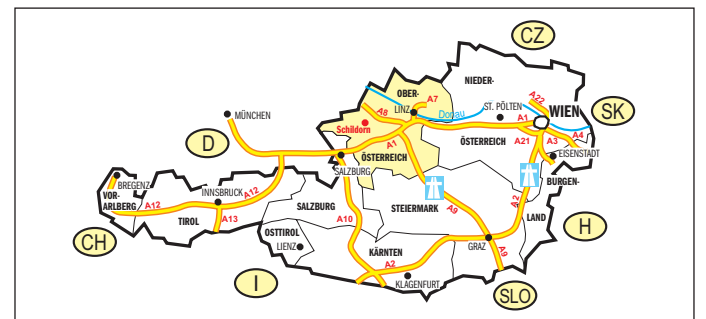
Dr. Klaffenböck, Pramet8300
Dr. Wareyka, Waldzell2050
Dr. Pumberger, Lohsburg2315
Dr. Obermaier, Eberschwang ...07753/2530
Dr. Hutgrabner, Eberschwang ..07752/3131

Rettung Ried144
Krankenhaus Ried07752/602-0

Polizei Notruf133
Polizei Waldzell05 91 33 -4247

Feuerwehr Notruf122
Feuerwehr Ried07752/122
Feuerwehr Schildorn2983

Tierarzt Dr. Alversamer8564
Tierarzt Dr. Schöfcker2169



Datenquelle:
Gemeindeamt Schildorn, 4920 Schildorn, Dorfplatz 1

Datenaufbereitung und Kartographie:
GISDAT, 4020 Linz, Schiffmanstraße 4, www.gisd.at

Alle Angaben wurden in Zusammenarbeit mit der Gemeinde Schildorn mit größter Sorgfalt erhoben, erfolgen jedoch ohne Gewähr und erheben nicht Anspruch auf Vollständigkeit. Änderungen und Druckfehler vorbehalten. Nachdruck, auch auszugsweise, und Nachahmung sind ausdrücklich verboten.

Datengrundlage:
Anfahrtsplan: Arbeitsgemeinschaft Kartographie

Druck:
LVDIM Landesverlag-Denkmaier; 4010 Linz, Hafestraße 1-3, www.lvdm.at, k.kohrgruber@lvdm.at

Gemeinde Schildorn

Dorfplatz 1
A-4920 Schildorn
Bezirk Ried im Innkreis
Oberösterreich

Tel-Nr. +43 (07754) 80 30
Fax-Nr. +43 (07754) 80 30 - 16

www.schildorn.at
gemeinde@schildorn.ooe.gv.at



Im Jahre 903 wurde Schildorn erstmals in Urkunden erwähnt. Es dürfte in Schildorn (damals Sciltarin oder Scilhara) schon zu dieser Zeit ein Gotteshaus gegeben haben. Der Boden der Pfarre Schildorn war schon in der Römerzeit in den Bereich der Kultur gerückt. Die römische Hauptstraße von Wels nach Burghausen führte durch Schildorner Gebiet.



Auf die Namensführung von Schildorn bezieht sich auch das Gemeindewappen „In Rot ein silbernes Schwert mit goldenem Griff, überdeckt durch einen silbernen Rundschild mit blauem Schildbuckel“

Schildorn liegt in einer Seehöhe von 520 m, die höchste Erhebung, der sogenannte Hengstberg, befindet sich 683 m über dem Meeresspiegel.

Das Gemeindegebiet erstreckt sich über eine Fläche von 13,37 km² und umfasst 13 Ortschaften mit insgesamt 1.060 Einwohnern. Seit der Volkszählung im Jahre 1991 hat Schildorn um 19,3 % an Bewohnern zugenommen und ist eine Wohngemeinde mit sehr viel Natur und Idylle.

Besonders sehenswert ist die Pfarrkirche von Schildorn, die dem Hl. Martin geweiht ist. Das Motto „Schildorn ist Lebensqualität“ ist auch symbolhaft auf eigenen Tafeln an den Ortseinfahrten dokumentiert.

Liebe Einwohner und Besucher der Gemeinde Schildorn!

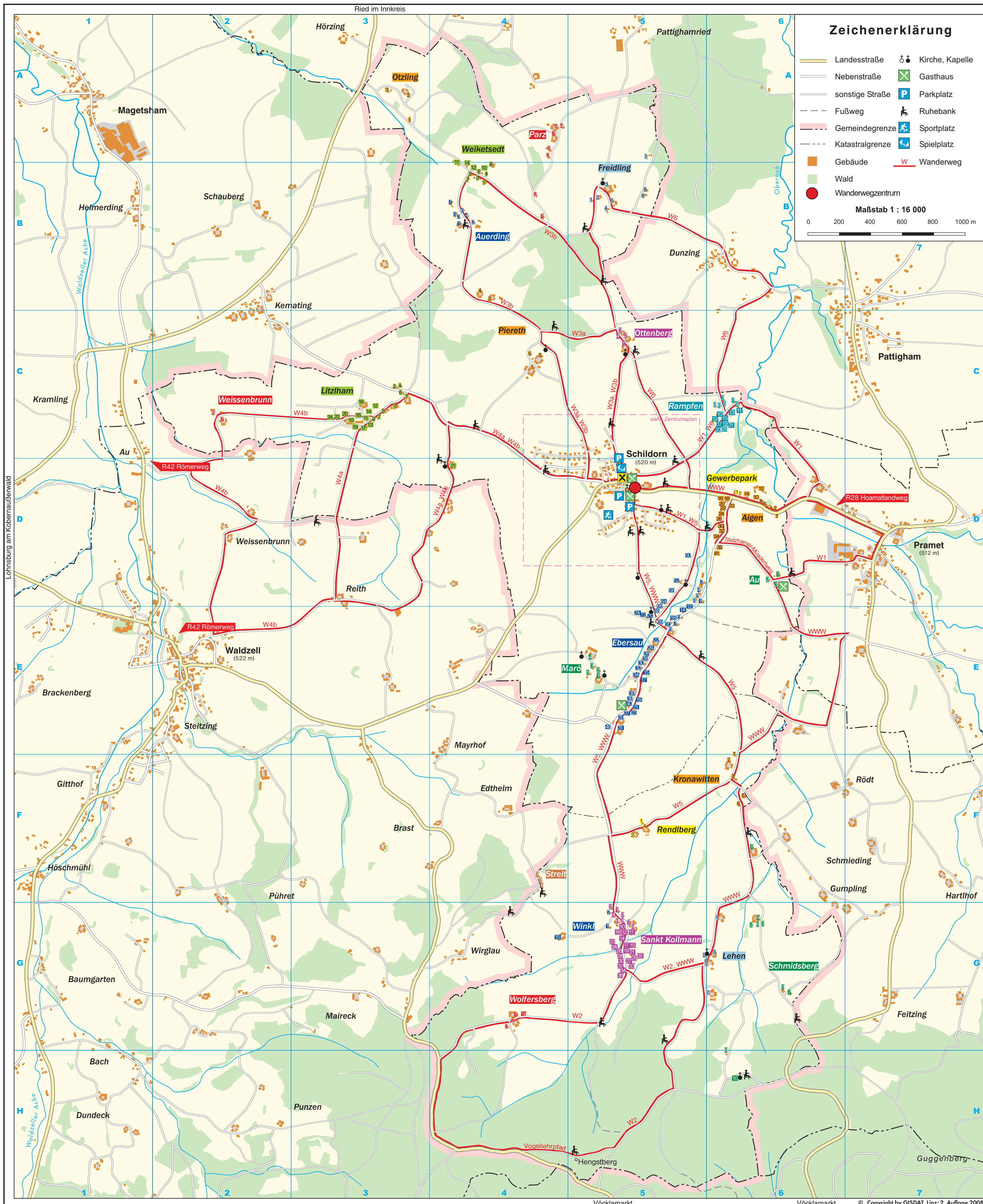
Im Zuge der Neuvergabe der Ortschafts- und Straßennamen sowie der Hausnummern haben wir im Jahre 2008 diese neue Freizeit- und Wanderkarte zusammengestellt. Zum einen soll sie die Orientierung in der Gemeinde Schildorn erleichtern, zum anderen euch, liebe Wanderer, einen Überblick über Wanderwege und Freizeitmöglichkeiten verschaffen.

Wir leben in einer wunderschönen und leicht hügeligen Gegend, welche besonders zum Wandern und Radfahren einlädt. Der Hausruckwald, wo die höchste Erhebung Schildorns, der „Hengstberg“ – in 683 m Seehöhe – liegt, versorgt und immer mit frischer, gesunder Luft.



Hervorragende Gasthäuser sowie ein Café und ein gut geführtes Kaufgeschäft laden zur Stärkung ein. Ich wünsche euch, liebe Wanderer, einen schönen und angenehmen Aufenthalt in unserer kleinen, aber feinen Gemeinde Schildorn!

Der Bürgermeister



Lohnsburg am Kobernaubergwald

Eberschwang